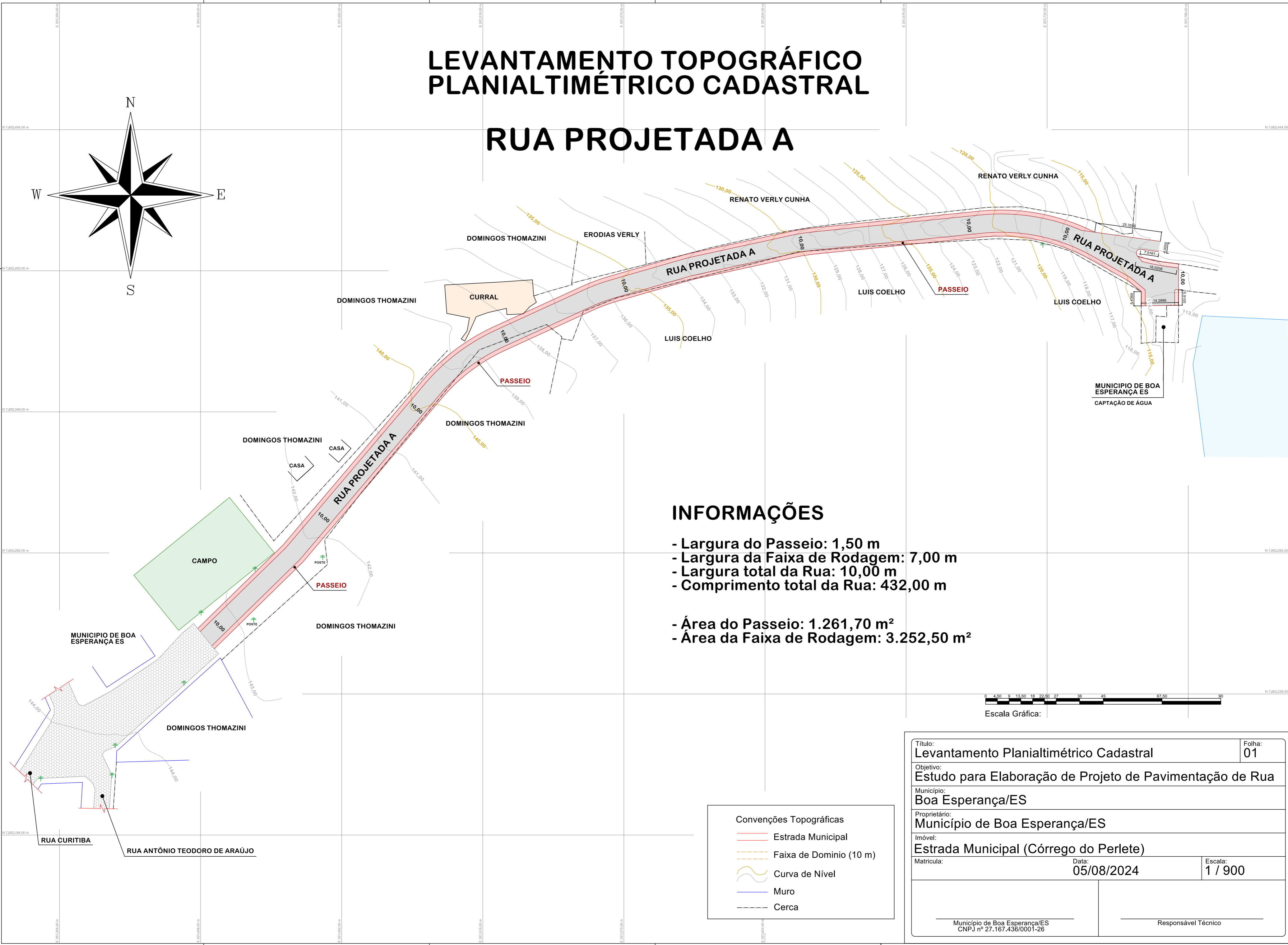
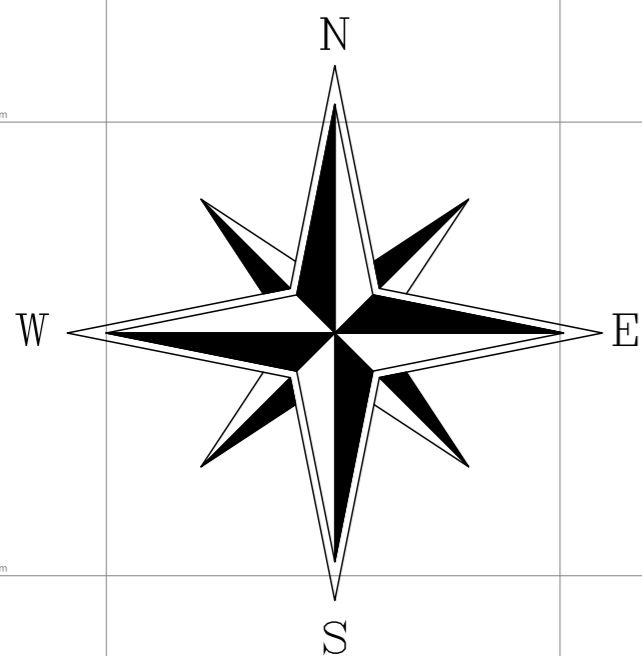


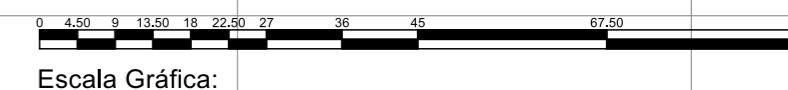
LEVANTAMENTO TOPOGRÁFICO PLANIALTIMÉTRICO CADASTRAL

RUA PROJETADA A



INFORMAÇÕES

- Largura do Passeio: 1,50 m
- Largura da Faixa de Rodagem: 7,00 m
- Largura total da Rua: 10,00 m
- Comprimento total da Rua: 432,00 m
- Área do Passeio: 1.261,70 m²
- Área da Faixa de Rodagem: 3.252,50 m²



Convenções Topográficas	
	Estrada Municipal
	Faixa de Domínio (10 m)
	Curva de Nível
	Muro
	Cerca

Título: Levantamento Planialtimétrico Cadastral		Folha: 01
Objetivo: Estudo para Elaboração de Projeto de Pavimentação de Rua		
Município: Boa Esperança/ES		
Proprietário: Município de Boa Esperança/ES		
Imóvel: Estrada Municipal (Córrego do Perlete)		
Matrícula:	Data: 05/08/2024	Escala: 1 / 900
Município de Boa Esperança/ES CNPJ nº 27.167.436/0001-26		Responsável Técnico